







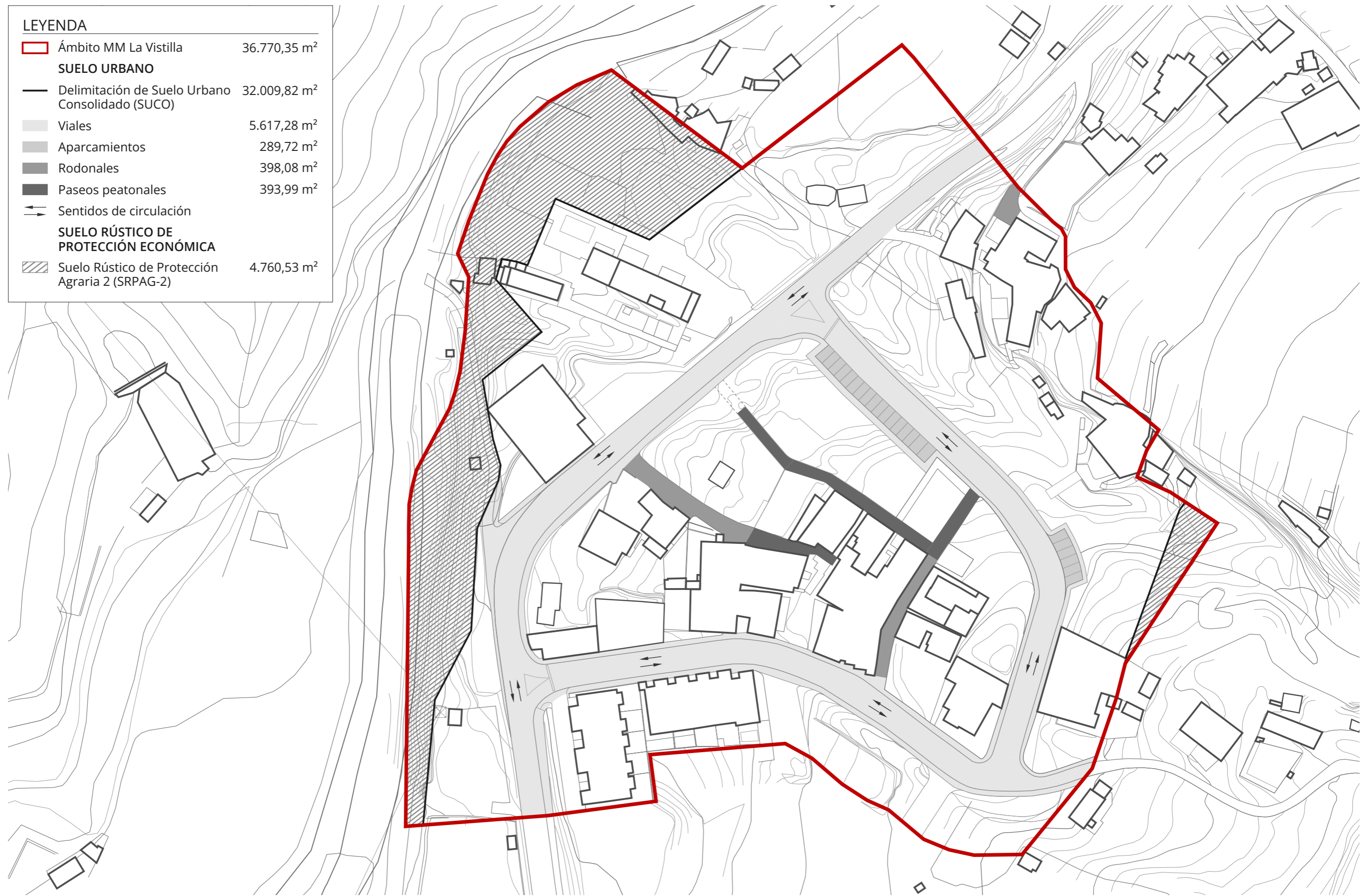


**LEYENDA**

	Ámbito MM La Vistilla	36.770,35 m <sup>2</sup>
<b>SUELO URBANO</b>		
	Delimitación de Suelo Urbano Consolidado (SUICO)	32.009,82 m <sup>2</sup>
	Viales	5.617,28 m <sup>2</sup>
	Aparcamientos	289,72 m <sup>2</sup>
	Rodnales	398,08 m <sup>2</sup>
	Paseos peatonales	393,99 m <sup>2</sup>
	Sentidos de circulación	
<b>SUELO RÚSTICO DE PROTECCIÓN ECONÓMICA</b>		
	Suelo Rústico de Protección Agraria 2 (SRPAG-2)	4.760,53 m <sup>2</sup>



**Alternativa 2\_Red viaria**