









**LEYENDA**

	Ámbito MM La Vistilla	36.770,35 m <sup>2</sup>
<b>SUELO URBANO</b>		
	Delimitación de Suelo Urbano Consolidado (SUICO)	32.009,82 m <sup>2</sup>
	Residencial	15.186,67 m <sup>2</sup>
	Sociocultural	1.447,17 m <sup>2</sup>
	Zonas Verdes	3.633,51 m <sup>2</sup>
	Plazas	1.020,82 m <sup>2</sup>
	Zona Verde de protección	4.022,58 m <sup>2</sup>
<b>SUELO RÚSTICO DE PROTECCIÓN ECONÓMICA</b>		
	Suelo Rústico de Protección Agraria 2 (SRPAG-2)	4.760,53 m <sup>2</sup>



**Alternativa 2\_Usos del Suelo**