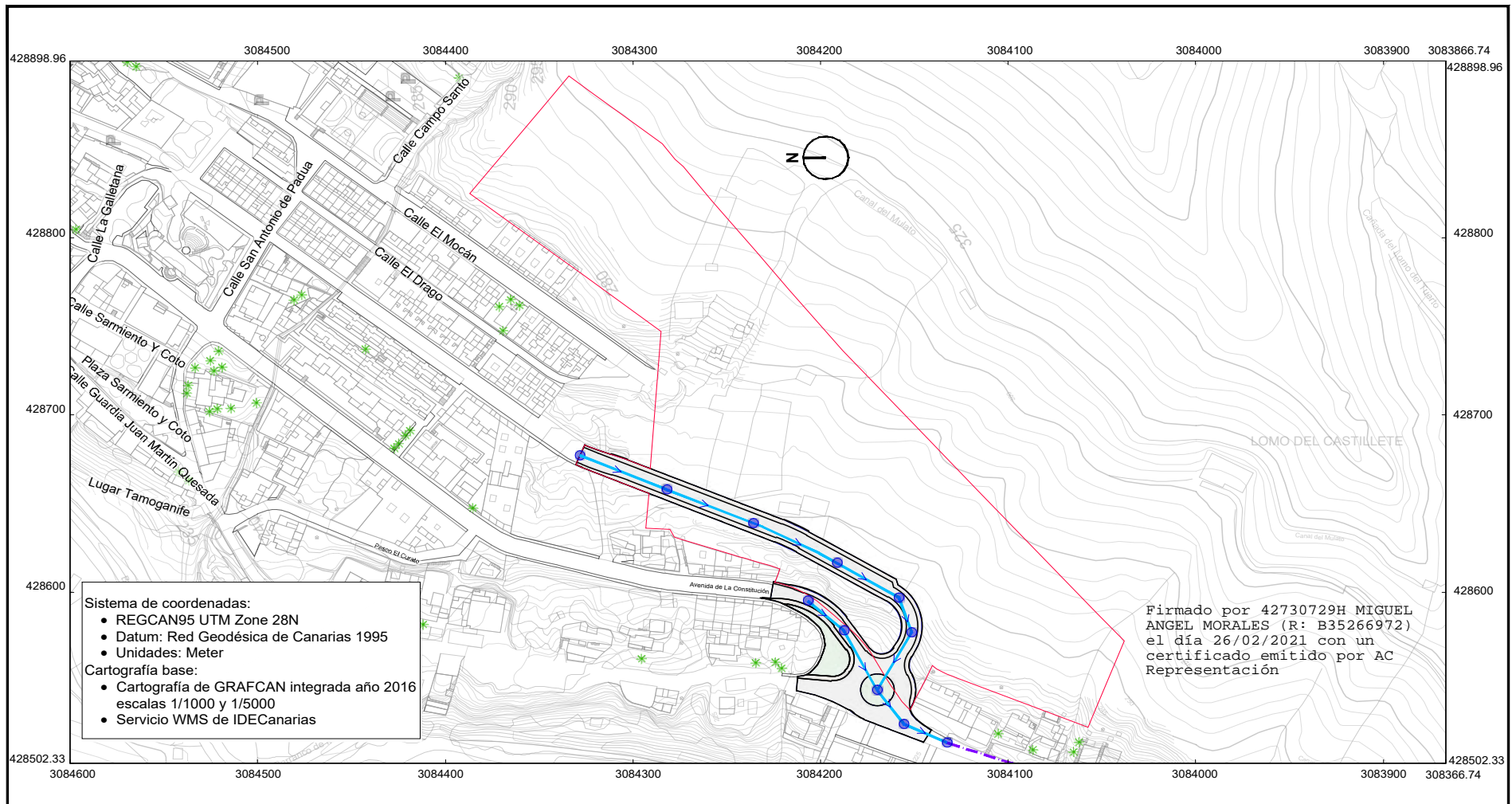




Y006754aa92820a54c07e525f030a25A

COPIA AUTÉNTICA que puede ser comprobada mediante el Código QR
Verificación en <https://cat.mogan.es:8448/ventanilla/validacionDocumento>



Sistema de coordenadas:

- REGCAN95 UTM Zone 28N
- Datum: Red Geodésica de Canarias 1995
- Unidades: Meter

Cartografía base:

- Cartografía de GRAFCAN integrada año 2016 escalas 1/1000 y 1/5000
- Servicio WMS de IDECanarias

Firmado por 42730729H MIGUEL ANGEL MORALES (R: B35266972) el día 26/02/2021 con un certificado emitido por AC Representación

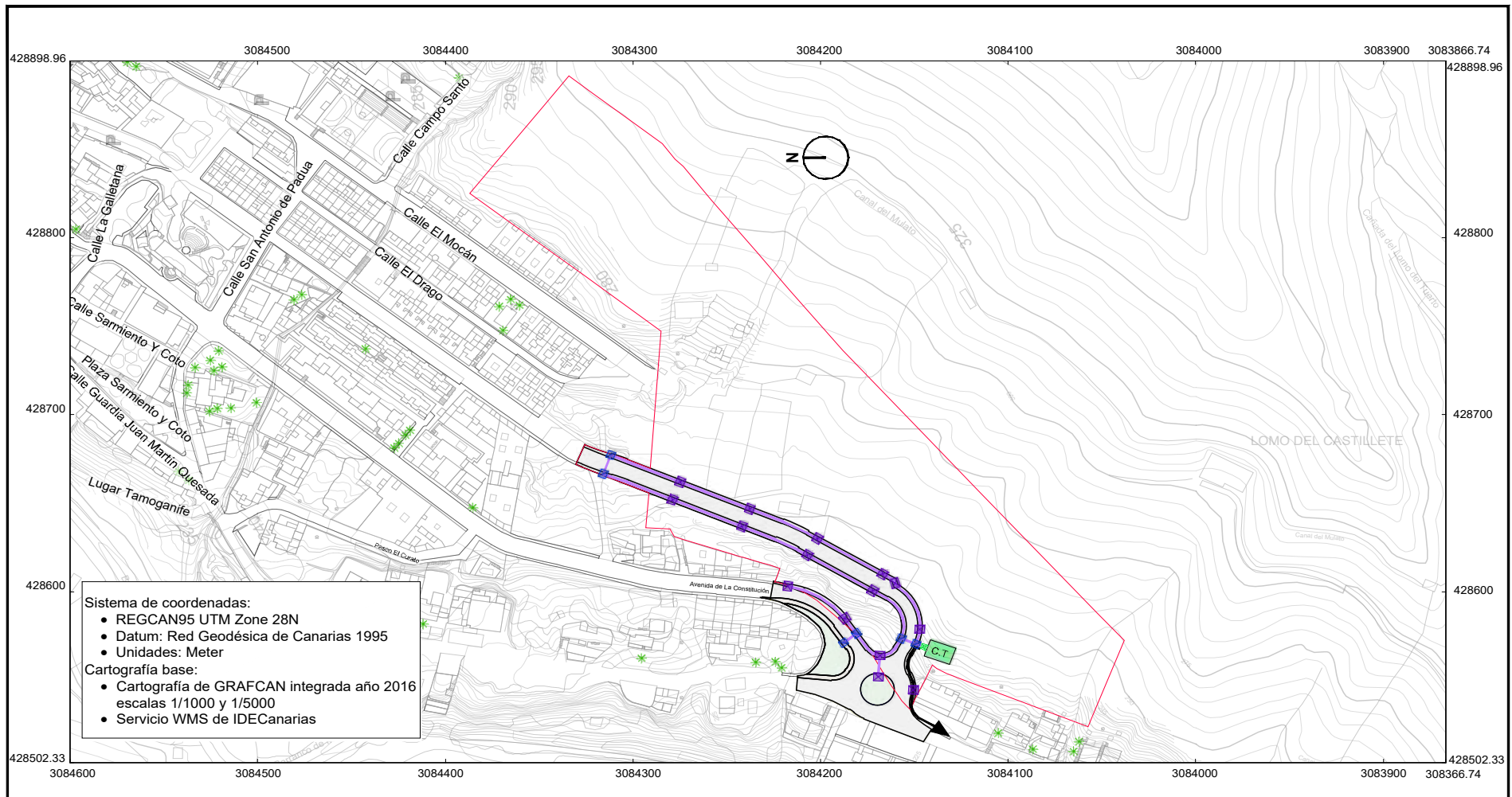
LEYENDA:		
<p>— (Red line)</p> <p>— (Blue line)</p> <p>- - - (Purple dashed line)</p> <p>● (Blue circle)</p>	<p>Ámbito de la Modificación Menor</p> <p>Nueva Canalización de saneamiento y drenaje</p> <p>Canalización de saneamiento y drenaje existente</p> <p>Pozo de registro</p>	

INFORME: MODIFICACIÓN MENOR DE LAS NNSS DE MOGÁN	
Prolongación sur calle Drago de Mogán casco, hasta su entronque con la avenida de La Constitución	
PLANO:	ALTERNATIVA MÁS FAVORABLE Saneamiento y drenaje
CONSULTOR:	AUTOR:
FECHA:	Febrero 2021
ESCALA:	1/2000
PLANO Nº:	O 01.7
HOJA:	



Y006754aa928020a64c07e525f030a25A

COPIA AUTÉNTICA que puede ser comprobada mediante el Código Seguro de Verificación en <https://cat.mogan.es:8448/ventanilla/validacionDocumento>



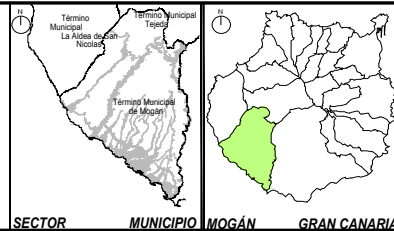
Sistema de coordenadas:

- REGCAN95 UTM Zone 28N
- Datum: Red Geodésica de Canarias 1995
- Unidades: Meter


Cartografía base:

- Cartografía de GRAFCAN integrada año 2016 escalas 1/1000 y 1/5000
- Servicio WMS de IDECanarias

	Ámbito de la Modificación Menor
LEYENDA DE ELECTRIFICACIÓN	
	Nueva Canalización de media tensión
	Conexión a red de media tensión existente
	Nueva Canalización de baja tensión
	Arqueta de paso
	Arqueta para cruce de calzada
	Arqueta de conexión
	Centro de transformación

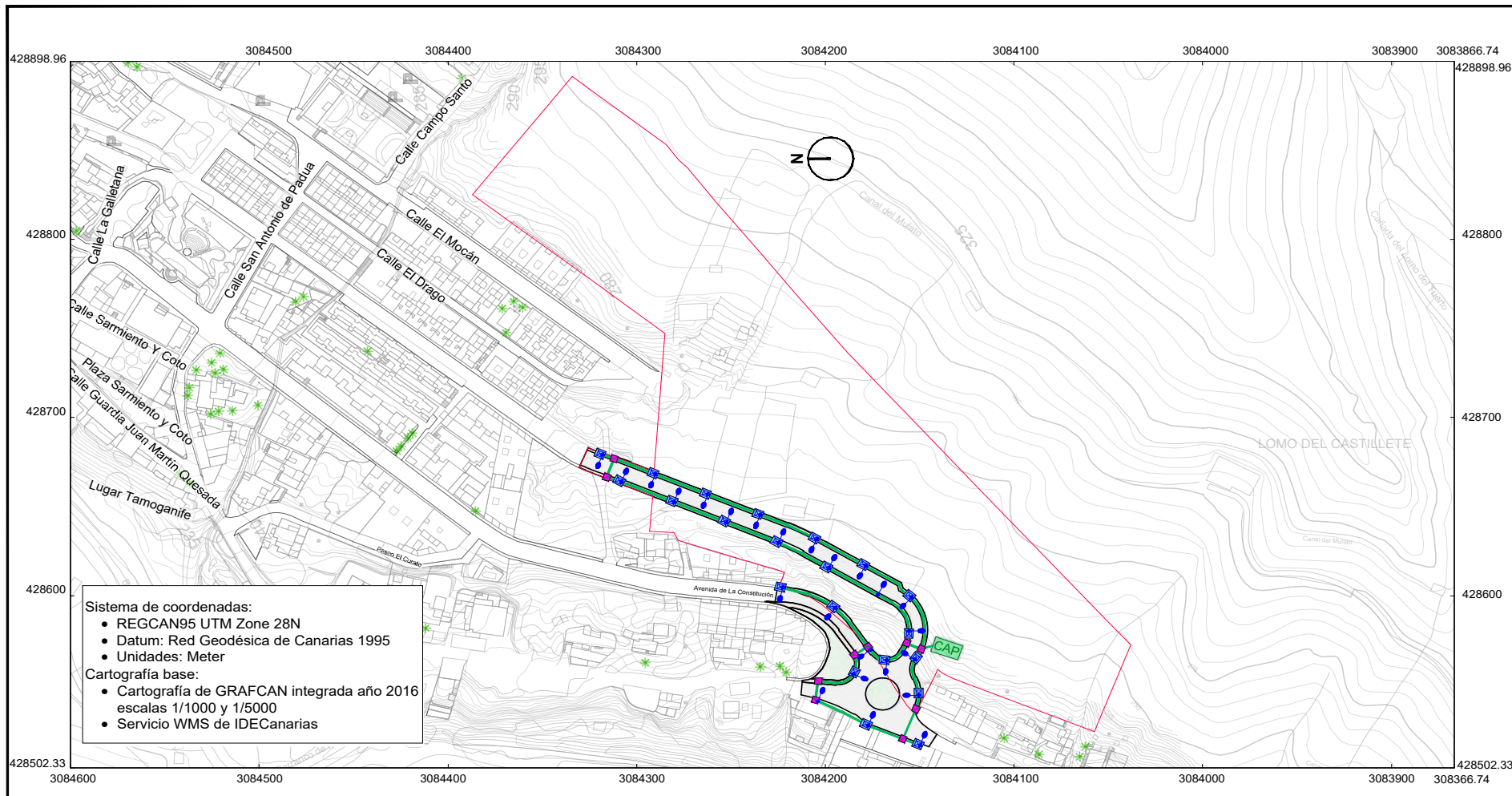


INFORME: MODIFICACIÓN MENOR DE LAS NNSS DE MOGÁN		FECHA: Febrero 2021
Prolongación sur calle Drago de Mogán casco, hasta su entronque con la avenida de La Constitución		ESCALA: 1/2000
PLANO: ALTERNATIVA MÁS FAVORABLE Electrificación		PLANO Nº: O 01.8
CONSULTOR: 	AUTOR: D. Miguel A. Morales Espino Experto en Obras de O.M.	HOJA:



Y006754aa92820a54c07e525f030a25A

COPIA AUTÉNTICA que puede ser comprobada mediante el Código Seguro de Verificación en <https://cat.mogan.es:8448/ventanilla/validacionDocumento>



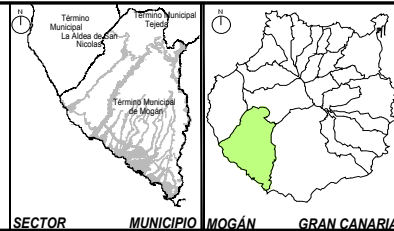
Sistema de coordenadas:

- REGCAN95 UTM Zone 28N
- Datum: Red Geodésica de Canarias 1995
- Unidades: Meter


Cartografía base:

- Cartografía de GRAFCAN integrada año 2016 escalas 1/1000 y 1/5000
- Servicio WMS de IDECanarias

	Ámbito de la Modificación Menor
	Nueva Canalización de alumbrado
	Arqueta de paso
	Arqueta para cruce de calzada
	Báculo
	Cuadro de alumbrado público

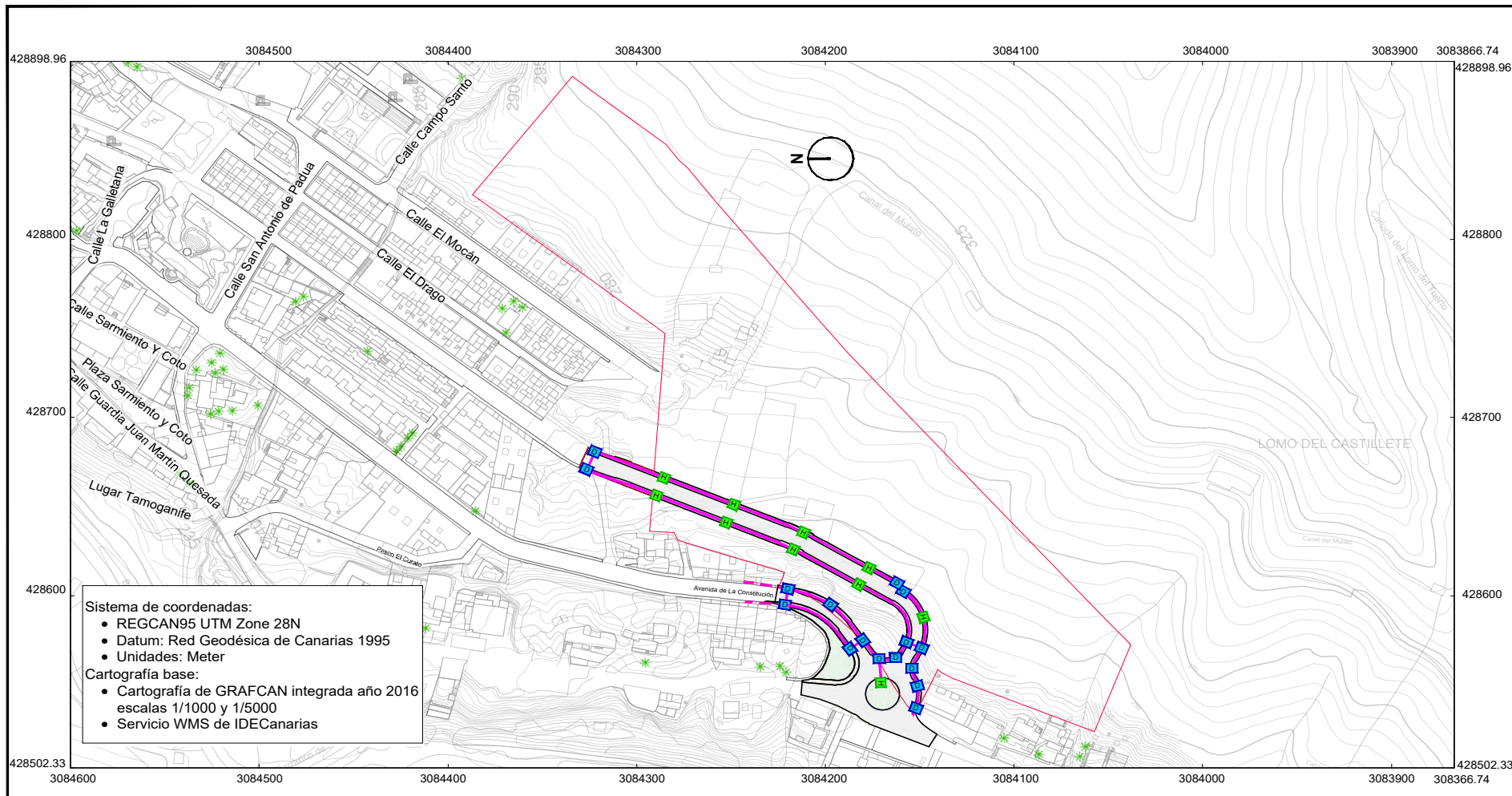


INFORME: MODIFICACIÓN MENOR DE LAS NNSS DE MOGÁN		FECHA: Febrero 2021
Prolongación sur calle Drago de Mogán casco, hasta su entronque con la avenida de La Constitución		ESCALA: 1/2000
PLANO: ALTERNATIVA MÁS FAVORABLE	Alumbrado público	PLANO Nº: O 01.9
CONSULTOR: TRAMA INGENIEROS	AUTOR: D. Miguel A. Morales Espino	HOJA:



Y006754aa92820a54c07e525f030a25A

COPIA AUTÉNTICA que puede ser comprobada mediante el Código QR
Verificación en <https://cat.mogan.es:8448/ventanilla/validacionDocumento>



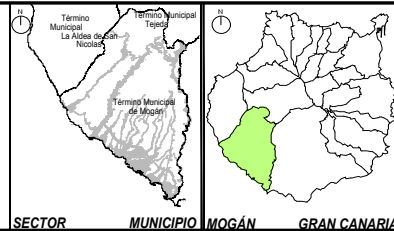
Sistema de coordenadas:

- REGCAN95 UTM Zone 28N
- Datum: Red Geodésica de Canarias 1995
- Unidades: Meter

Cartografía base:

- Cartografía de GRAFCAN integrada año 2016 escalas 1/1000 y 1/5000
- Servicio WMS de IDECanarias

LEYENDA:		Ámbito de la Modificación Menor
LEYENDA DE ALUMBRADO		Nueva Canalización de telecomunicaciones
		Canalización de telecomunicaciones existente
		Arqueta normalizada tipo "D"
		Arqueta normalizada tipo "H"

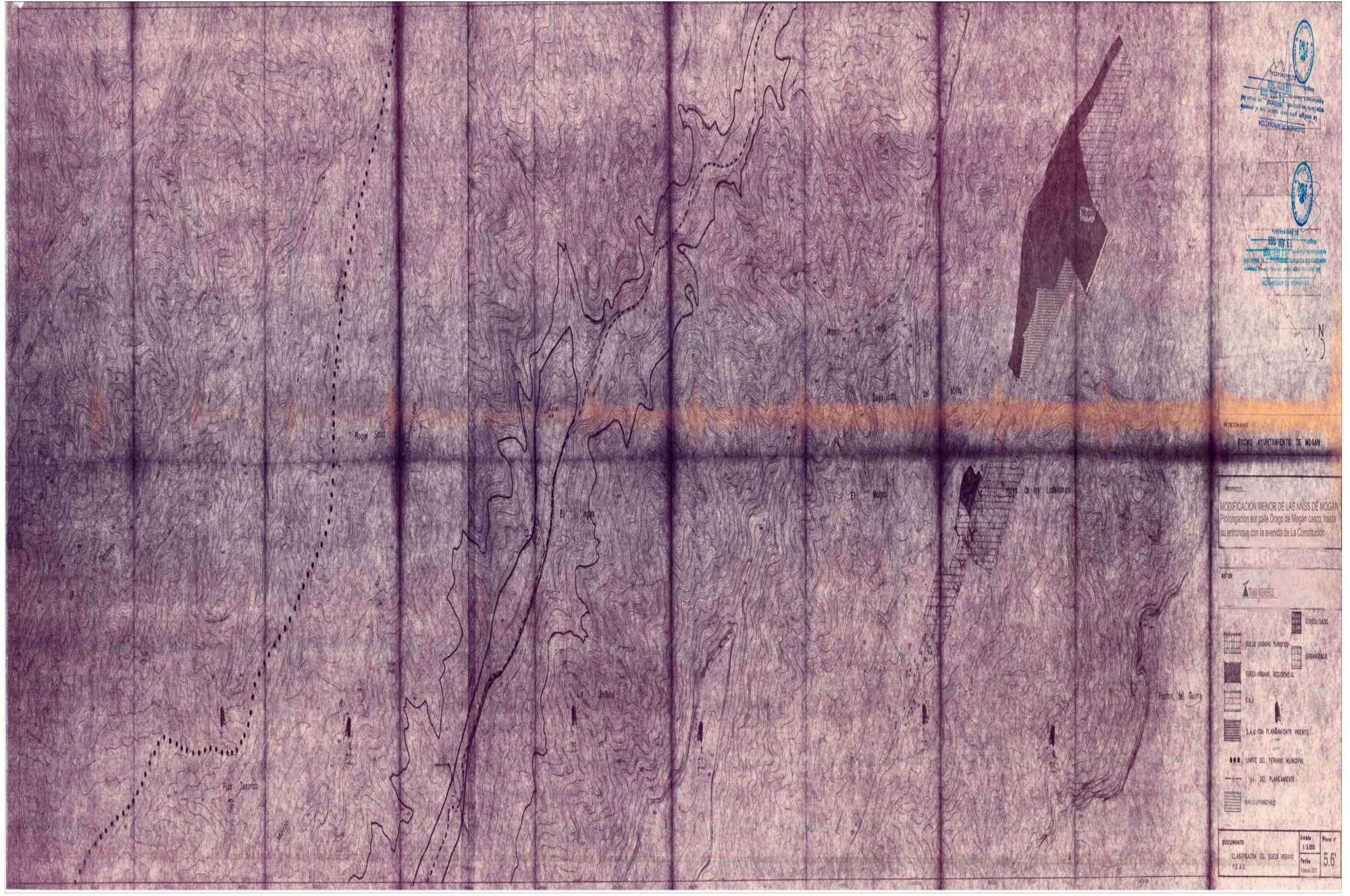


INFORME: MODIFICACIÓN MENOR DE LAS NNSS DE MOGÁN		FECHA: Febrero 2021
Prolongación sur calle Drago de Mogán casco, hasta su entronque con la avenida de La Constitución		ESCALA: 1/2000
PLANO: ALTERNATIVA MÁS FAVORABLE Infraestructura de telecomunicaciones		PLANO Nº: O 01.10
CONSULTOR: 	AUTOR: D. Miguel A. Morales Espino Experto de Obras 2021 y 11A	HOJA:



COPIA AUTÉNTICA que puede ser comprobada mediante el Código Seguro de Verificación en <https://cat.mogan.es:8448/ventanilla/validacionDocumento>

Y006754aa92820a54c07e525f030a25A




 Ayuntamiento de Mogán
 Calle de la Constitución, 10
 35001 Mogán (Gran Canaria)
 Teléfono: 928 22 11 11
 Fax: 928 22 11 12
 E-mail: info@cat.mogan.es
 Web: www.mogan.es


 Ayuntamiento de Mogán

AYUNTAMIENTO DE MOGÁN

PROYECTO:
MODIFICACIÓN MENOR DE LAS INSS DE MOGÁN
Prolongación sur calle Drago de Mogán casco, hasta su entronque con la avenida de la Constitución.


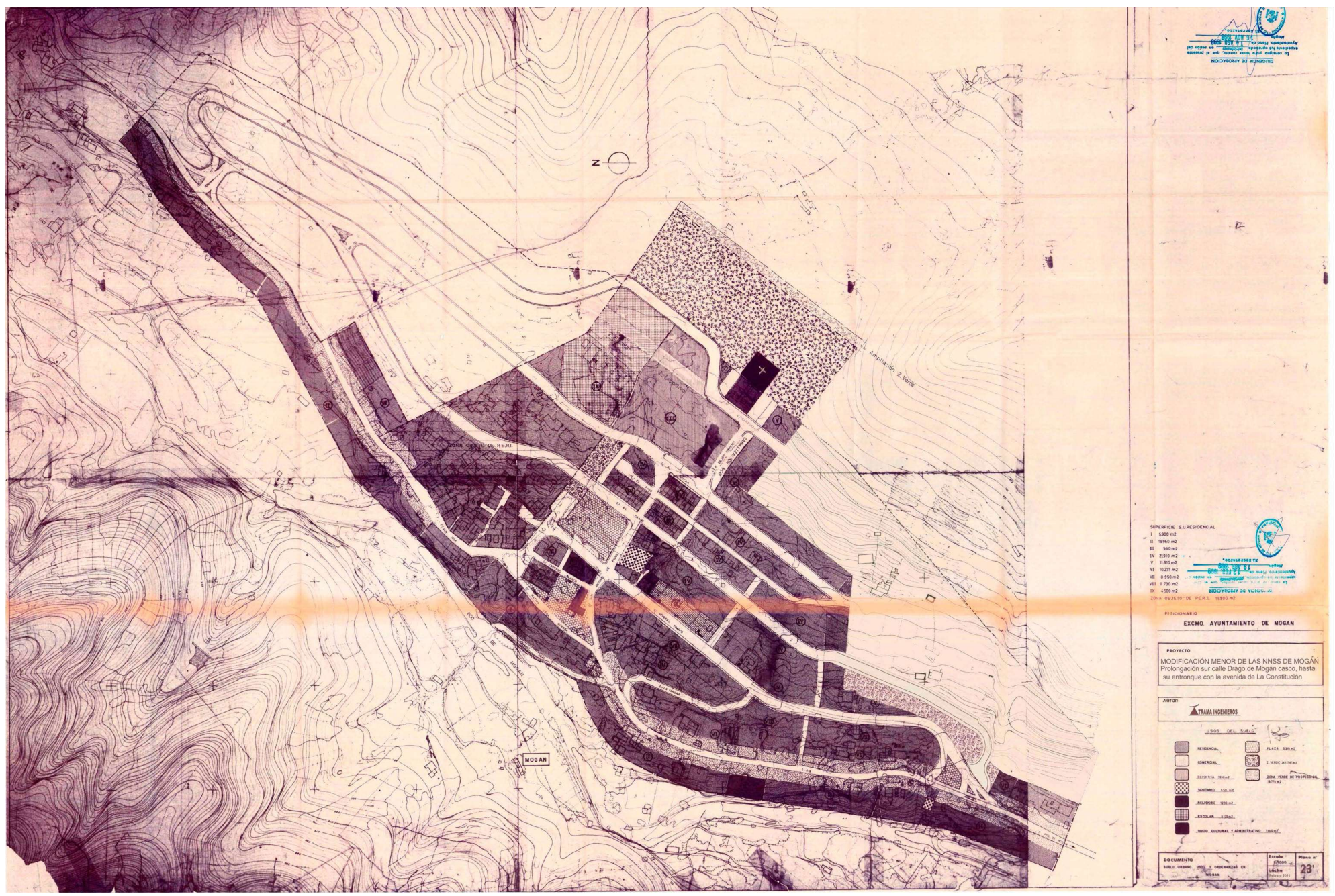
AUTOR:
TRAMA INGENIEROS

-  URBANIZACIÓN
-  URBANIZACIÓN
-  URBANIZACIÓN RESIDENCIAL
-  S.A.U.
-  S.A.U. CON PLANEAMIENTO INGENIERO
-  LIMITE DEL TERRITORIO MUNICIPAL
-  LINEA DE PLANEAMIENTO
-  DESARROLLO URBANO

DOCUMENTO	Hoja	Planos
CLASIFICACIÓN DEL SUELO URBANO	13.000	
YS.02	Fecha	5,6'
	Hoja	011



COPIA AUTÉNTICA que puede ser comprobada mediante el Código Seguro de Verificación en <https://cat.mogan.es:8448/ventanilla/validacionDocumento>



SUPERFICIE S.RESIDENCIAL

II	6.900 m ²
III	19.950 m ²
III	16.200 m ²
IV	2.810 m ²
V	11.810 m ²
VI	10.370 m ²
VII	8.950 m ²
VIII	7.730 m ²
IX	5.500 m ²

ZONA OBJETO DE PER. I. 1990 m²

PROYECTANTE
EXCMO. AYUNTAMIENTO DE MOGÁN

PROYECTO
MODIFICACIÓN MENOR DE LAS NNSS DE MOGÁN
Prolongación sur calle Drago de Mogán casco, hasta su entronque con la avenida de La Constitución

AUTOR
TRAMA INGENIEROS

USOS DEL SUELO

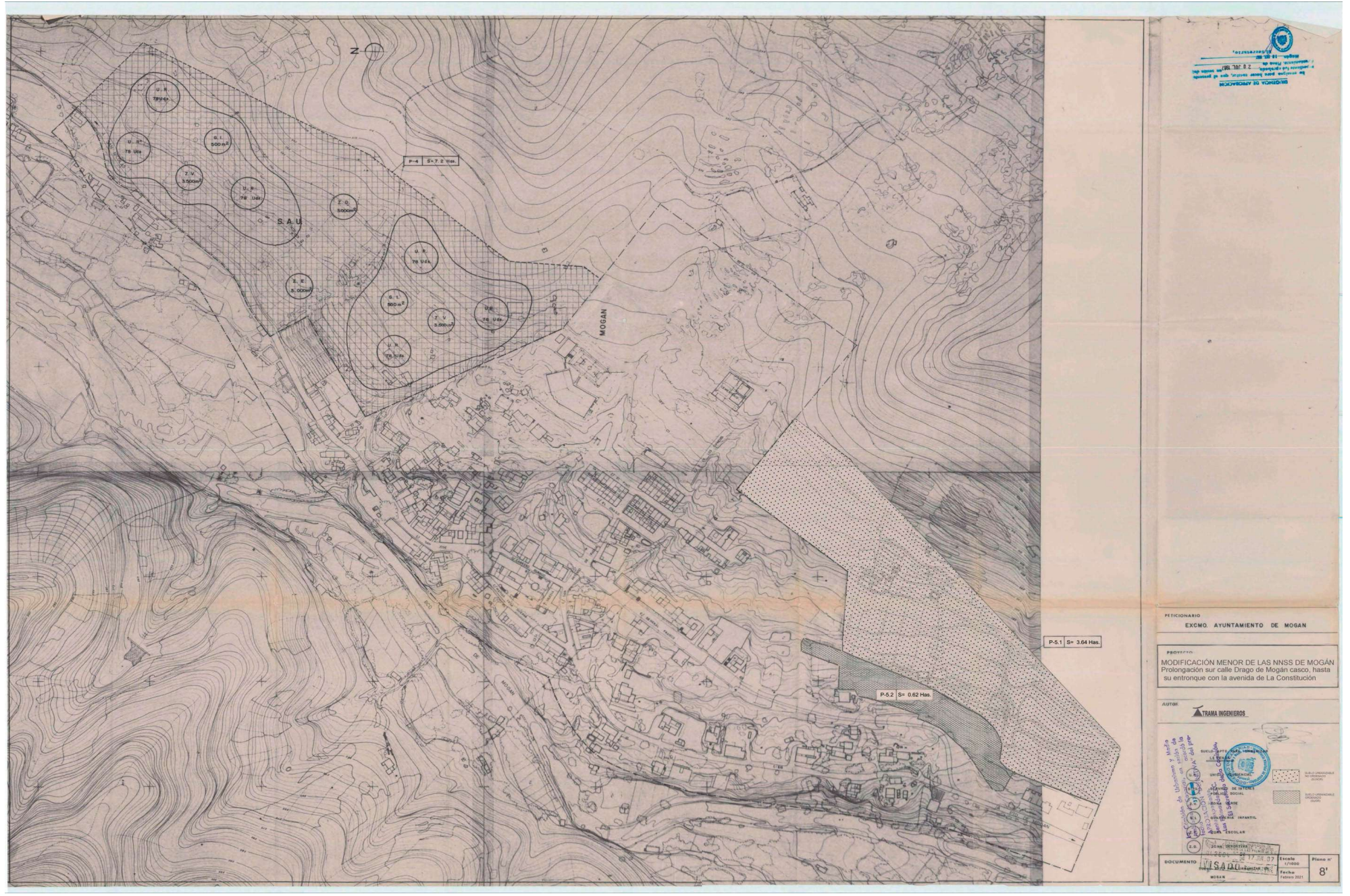
[Symbol]	RESIDENCIAL	[Symbol]	ZARZA - 1.000 m ²
[Symbol]	COMERCIAL	[Symbol]	2.000 m ² de superficie
[Symbol]	DEPORTIVA - DEPORTE	[Symbol]	ZONA VERDE DE PROTECCIÓN - 2.000 m ²
[Symbol]	SANITARIO - 150 m ²	[Symbol]	
[Symbol]	RECREO - 150 m ²	[Symbol]	
[Symbol]	ESCOLAR - 150 m ²	[Symbol]	
[Symbol]	USOS CULTURAL Y ADMINISTRATIVO - 100 m ²	[Symbol]	

DOCUMENTO	FECHA DE EMISIÓN	FECHA DE REVISIÓN	ESCALA	PLANO Nº
1000	02/03/2021	02/03/2021	1:500	23



Y006754aa92820a54c07e525f030a25A

COPIA AUTÉNTICA que puede ser comprobada mediante el Código Seguro de Verificación en <https://cat.mogan.es:8448/ventanilla/validacionDocumento>



INSTITUTO DE ASISTENCIA TÉCNICA
C/ San Juan, 10 - 2.º - 28014 Madrid
Tel: 91 544 11 22 - Fax: 91 544 11 23
www.ia.es

PERCIBIARIO
EXCMO. AYUNTAMIENTO DE MOGÁN

PROYECTO
MODIFICACIÓN MENOR DE LAS NNSS DE MOGÁN
Prolongación sur calle Drago de Mogán casco, hasta su entronque con la avenida de La Constitución

AUTOR
TRAMA INGENIEROS

Multiple official stamps and signatures. Includes a blue circular stamp of the Ayuntamiento de Mogán and a blue rectangular stamp of Trama Ingenieros. There are handwritten signatures and dates in blue ink.

DOCUMENTO: VISA DE LICENCIADO EN INGENIERIA CIVIL
Escala: 1/1000
Fecha: Febrero 2021
Folios: 8