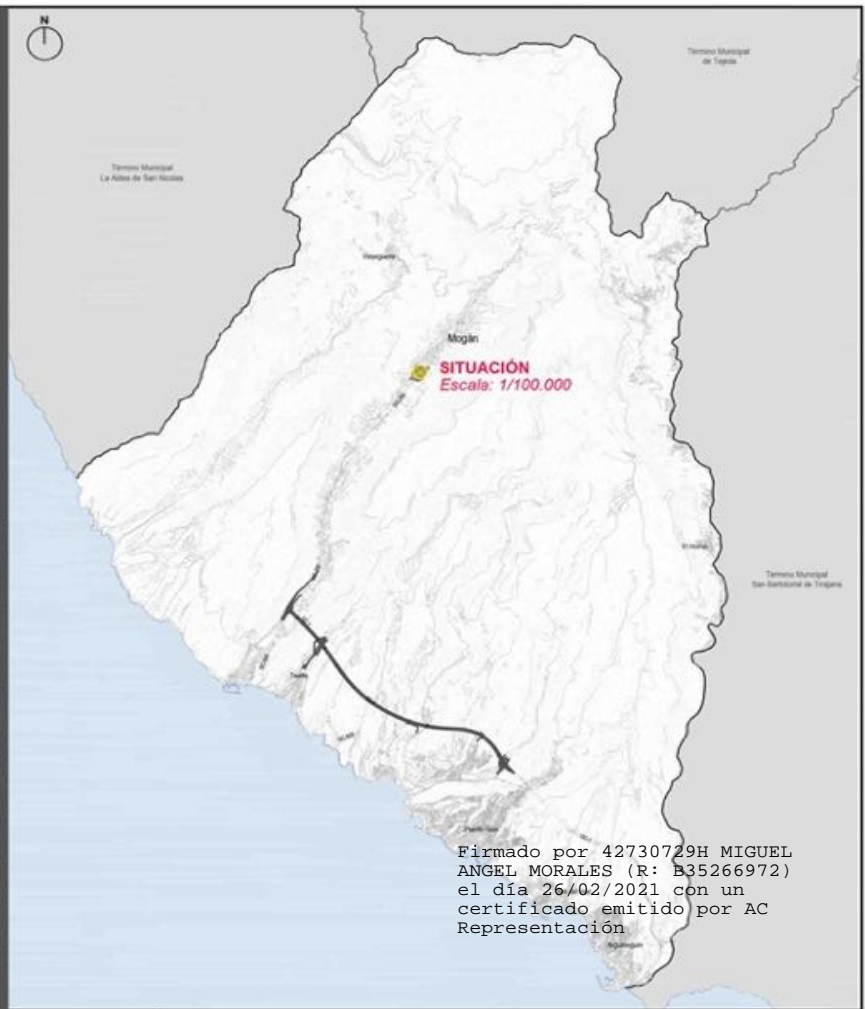
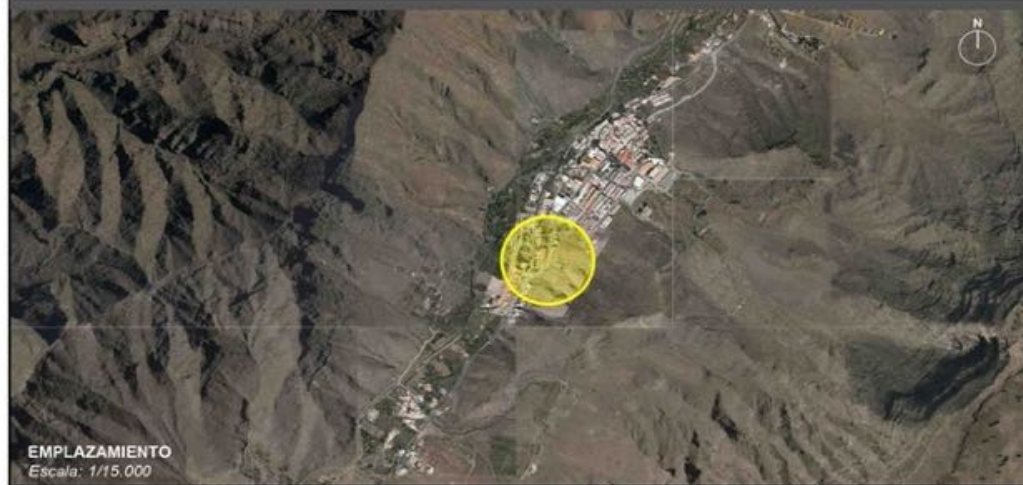
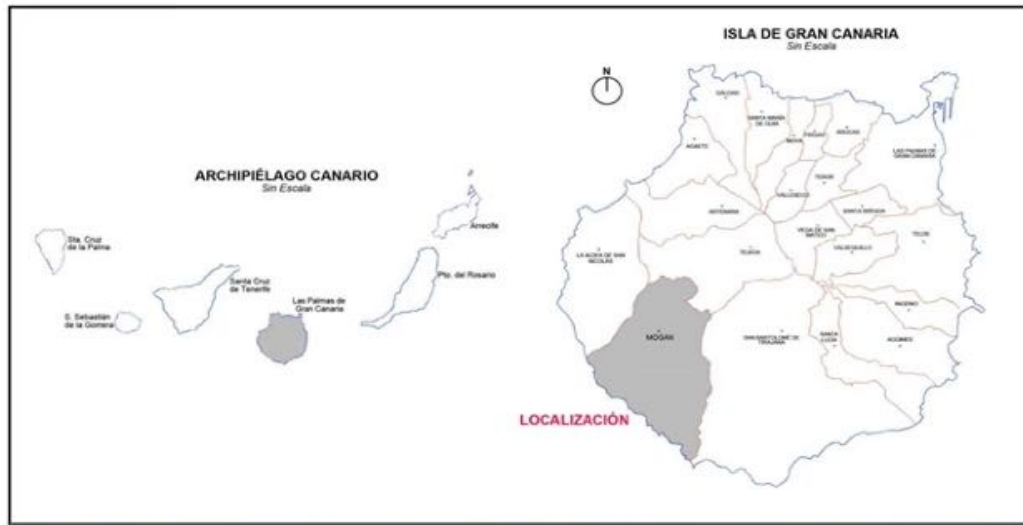




1006754aa935020a3a907e52a6030a18G

COPIA AUTÉNTICA que puede ser comprobada mediante el Código Seguro de Verificación en <https://cat.mogan.es:8448/ventanilla/validacionDoc.html>



Sistema de coordenadas:

- REGCAN95 UTM Zone 28N
- Datum: Red Geodésica de Canarias 1995
- Unidades: Meter

Ortofoto base:

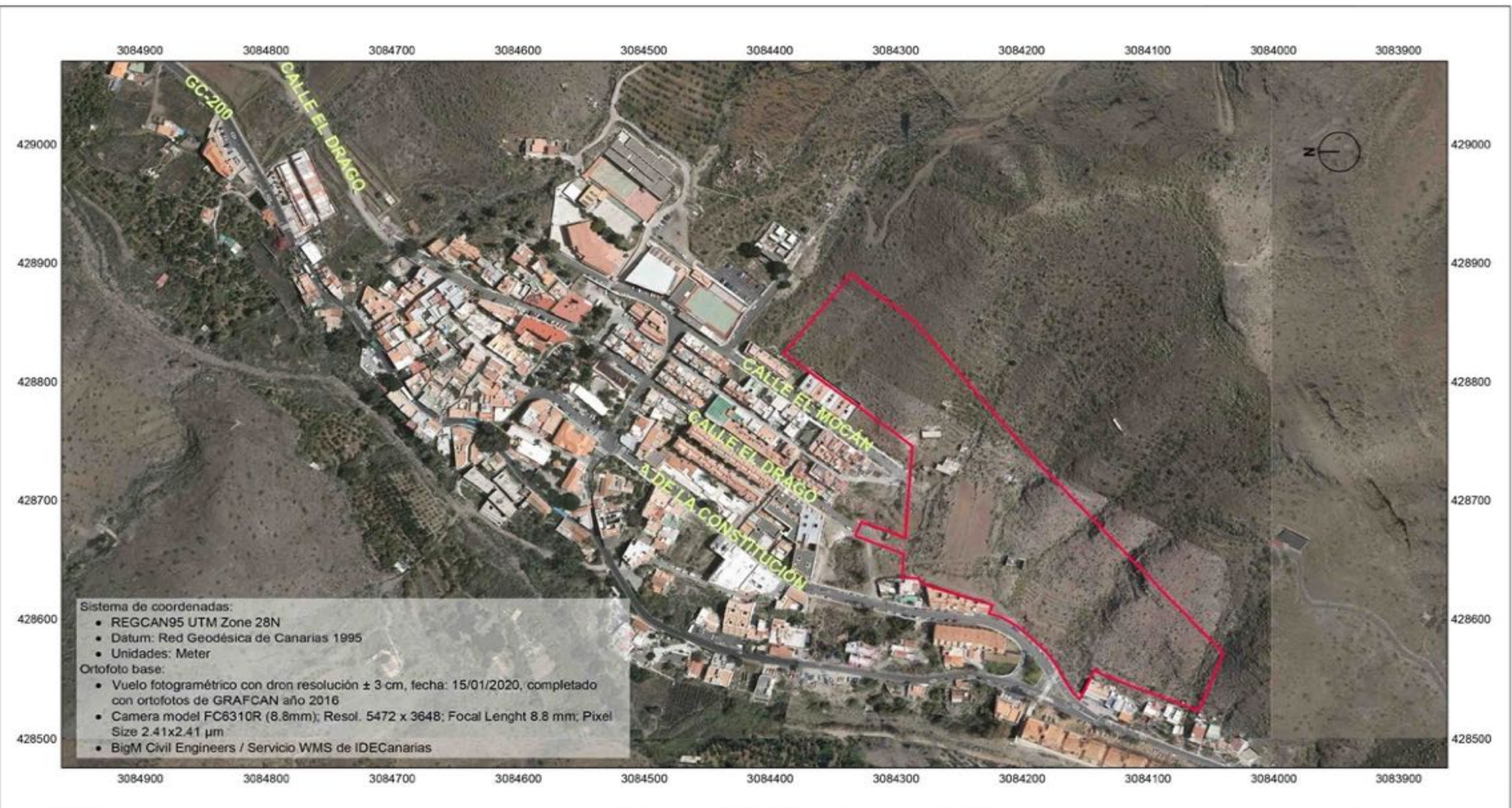
- Vuelo fotogramétrico con dron resolución ± 3 cm, fecha: 15/01/2020, completado con ortofotos de GRAFCAN año 2016
- Camera model FC6310R (8.8mm); Resol. 5472 x 3648; Focal Length 8.8 mm; Pixel Size 2.41x2.41 μ m
- BigM Civil Engineers / Servicio WMS de IDECanarias



INFORME: MODIFICACIÓN MENOR DE LAS NNSS DE MOGÁN Prolongación sur calle Drago de Mogán casco, hasta su entronque con la avenida de La Constitución		FECHA: Febrero 2021
PLANO: LOCALIZACIÓN		ESCALA: VARIAS
CONSULTOR: 	AUTOR: D. Miguel A. Morales Espino Ingeniero de Caminos CC. e IP	PLANO Nº: 1 01
		HOJA:



COPIA AUTÉNTICA que puede ser comprobada mediante el Código Seguro de Verificación en <https://cat.mogan.es:8448/ventanilla/validacionDocumento>




LEYENDA:

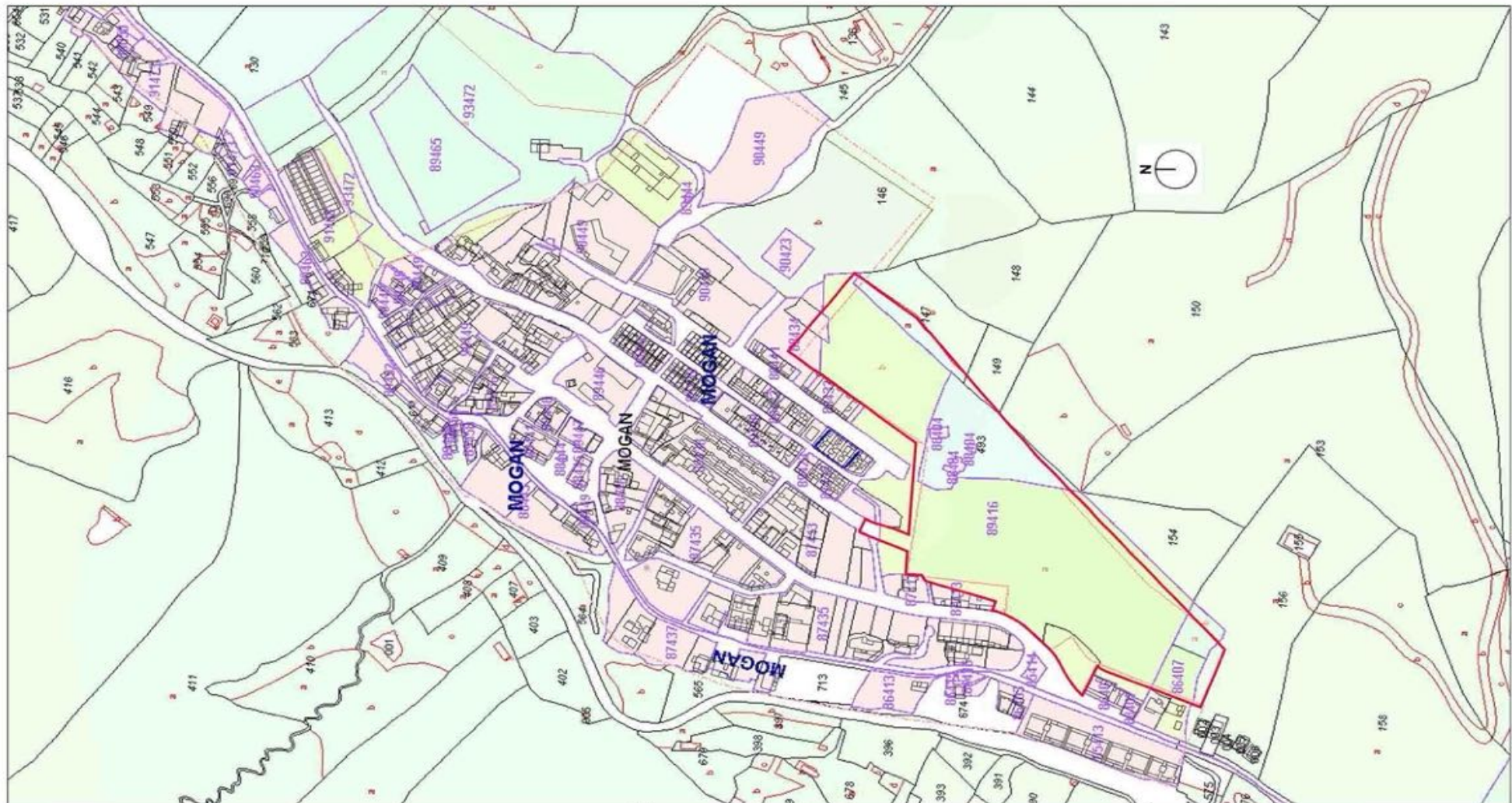
— Ámbito de la Modificación Menor



INFORME: MODIFICACIÓN MENOR DE LAS NNSS DE MOGÁN Prolongación sur calle Drago de Mogán casco, hasta su entronque con la avenida de La Constitución		FECHA: Febrero 2021
PLANO: ESTADO ACTUAL. Ortofoto		ESCALA: 1/3000
CONSULTOR: TRAMA INGENIEROS	AUTOR: D. Miguel A. Morales Espino <small>Ingeniero de Caminos (C.) a 199</small>	PLANO N.º: 1 02
		HOJA:



COPIA AUTÉNTICA que puede ser comprobada mediante el Código Seguro de Verificación en <https://cat.mogan.es:8448/ventanilla/validacionDocim>



LEYENDA:


— Ámbito de la Modificación Menor



INFORME: MODIFICACIÓN MENOR DE LAS NNSS DE MOGÁN Prolongación sur calle Drago de Mogán casco, hasta su entronque con la avenida de La Constitución		FECHA: Febrero 2021
PLANO: INFORMACIÓN CATASTRAL		ESCALA: 1/3000
CONSULTOR: TRAMA INGENIEROS	AUTOR: D. Miguel A. Morales Espino Ingeniero de Caminos (C. a. P.)	PLANO N.º: 103
		HOJA:



COPIA AUTÉNTICA que puede ser comprobada mediante el Código Seguro de Verificación en <https://cat.mogan.es:8448/ventamilla/validacionDoc.html>



EXCMO. AYUNTAMIENTO DE MOGÁN

PROYECTO: MODIFICACIÓN PUNTUAL DE LAS NORMAS SUBSIDIARIAS EN MOGÁN CASCO

AUTOR: [Logos]

LEGENDA:

- SOB. URBANO TURÍSTICO
- SOB. URBANO RESIDENCIAL
- S.A.U.
- SAN PEDRO PLANEAMIENTO VIGENTE
- LIMITE DEL TERMINO MUNICIPAL
- DEL PLANEAMIENTO

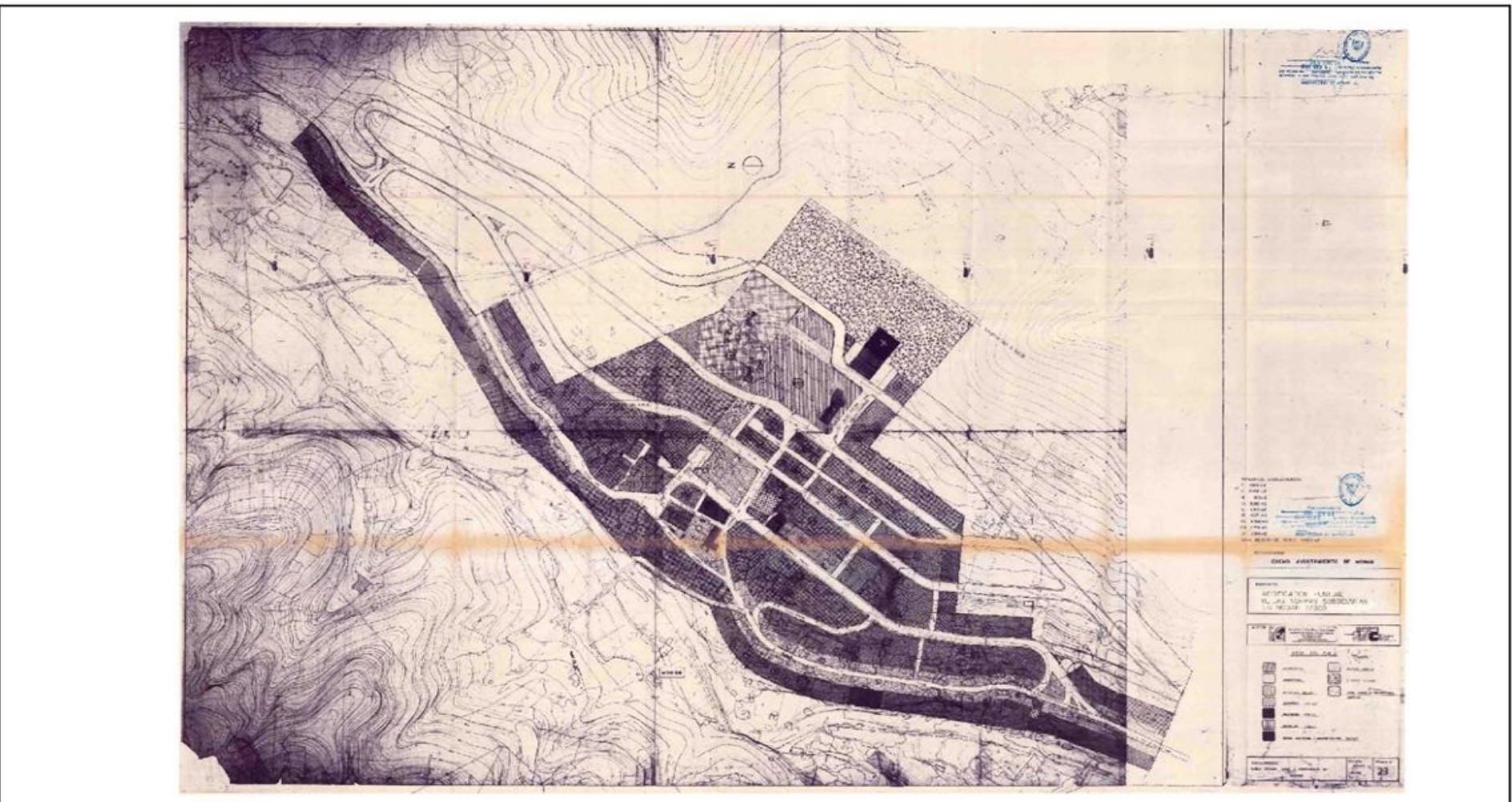
DOCUMENTO: CLASIFICACIÓN DEL SUELO URBANO Y S.A.U.

Hoja: 5 de 6



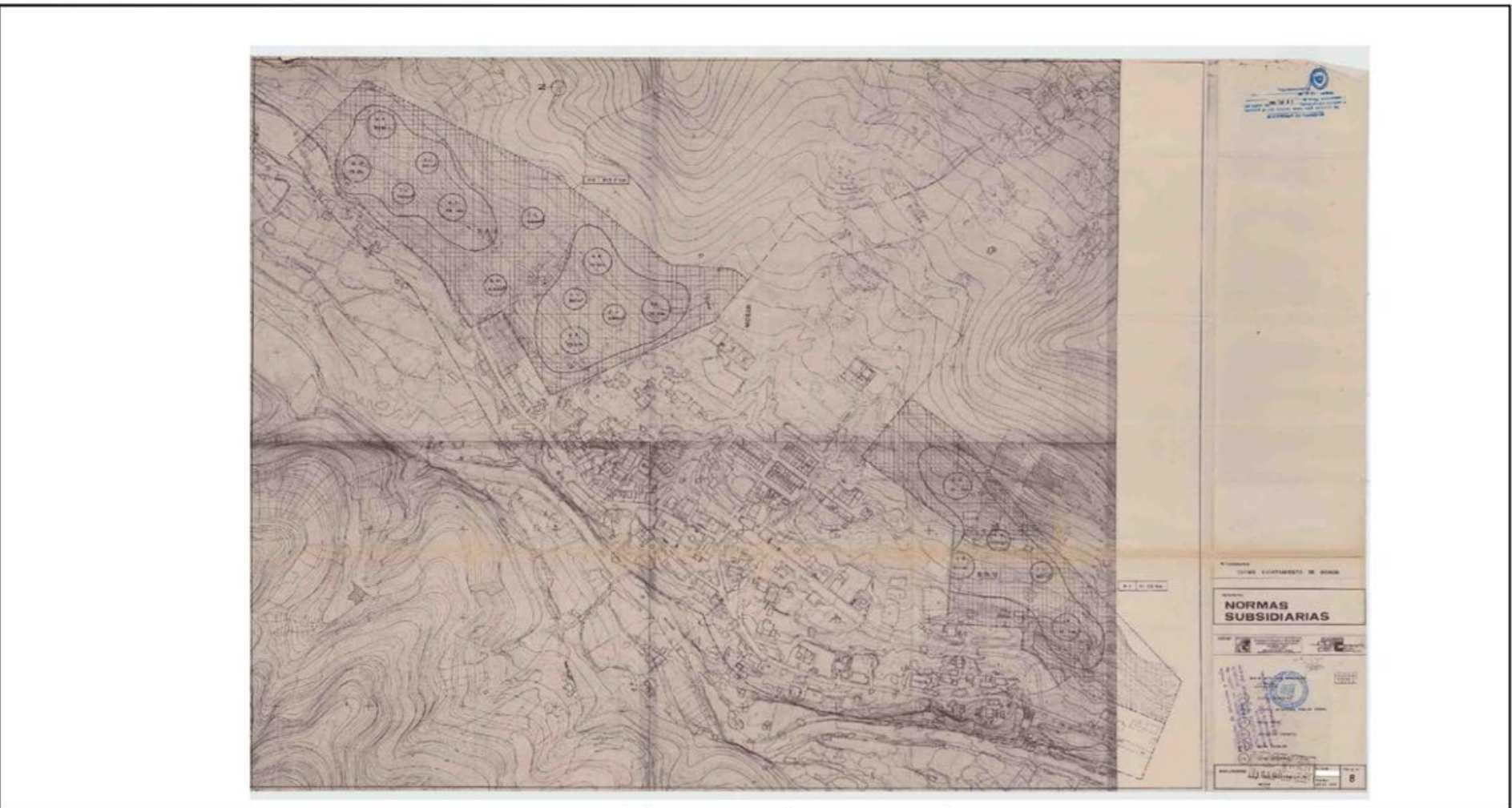
INFORME: MODIFICACIÓN MENOR DE LAS NNSS DE MOGÁN		FECHA: Febrero 2021
Prolongación sur calle Drago de Mogán casco, hasta su entronque con la avenida de La Constitución		ESCALA: 1/5000
PLANO: PLANEAMIENTO VIGENTE. Ordenación Estructural	CONSULTOR: TRAMA INGENIEROS	PLANO N°: 104.1
AUTOR: D. Miguel A. Morales Espino	AYUNTAMIENTO de Mogán	HOJA:

COPIA AUTÉNTICA que puede ser comprobada mediante el Código Seguro de Verificación en <https://cat.mogan.es:8448/ventanilla/validacionDocumento>
1006754aa935020a3a907e52a6030a18G



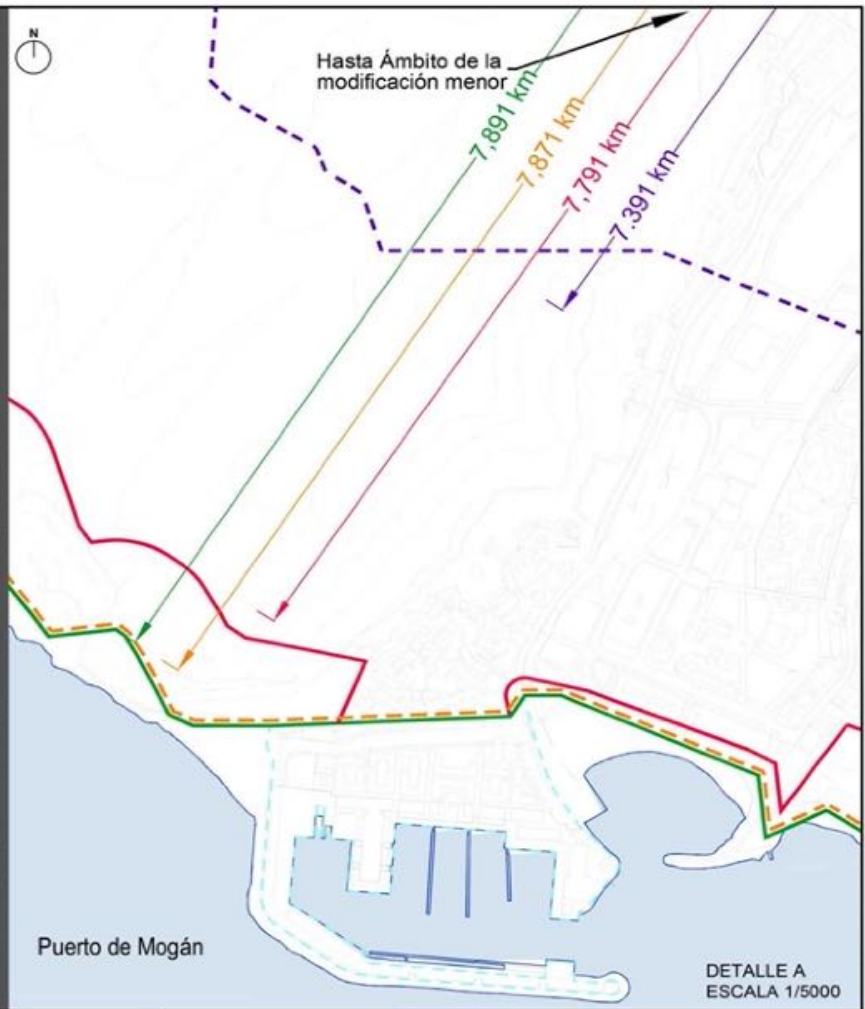
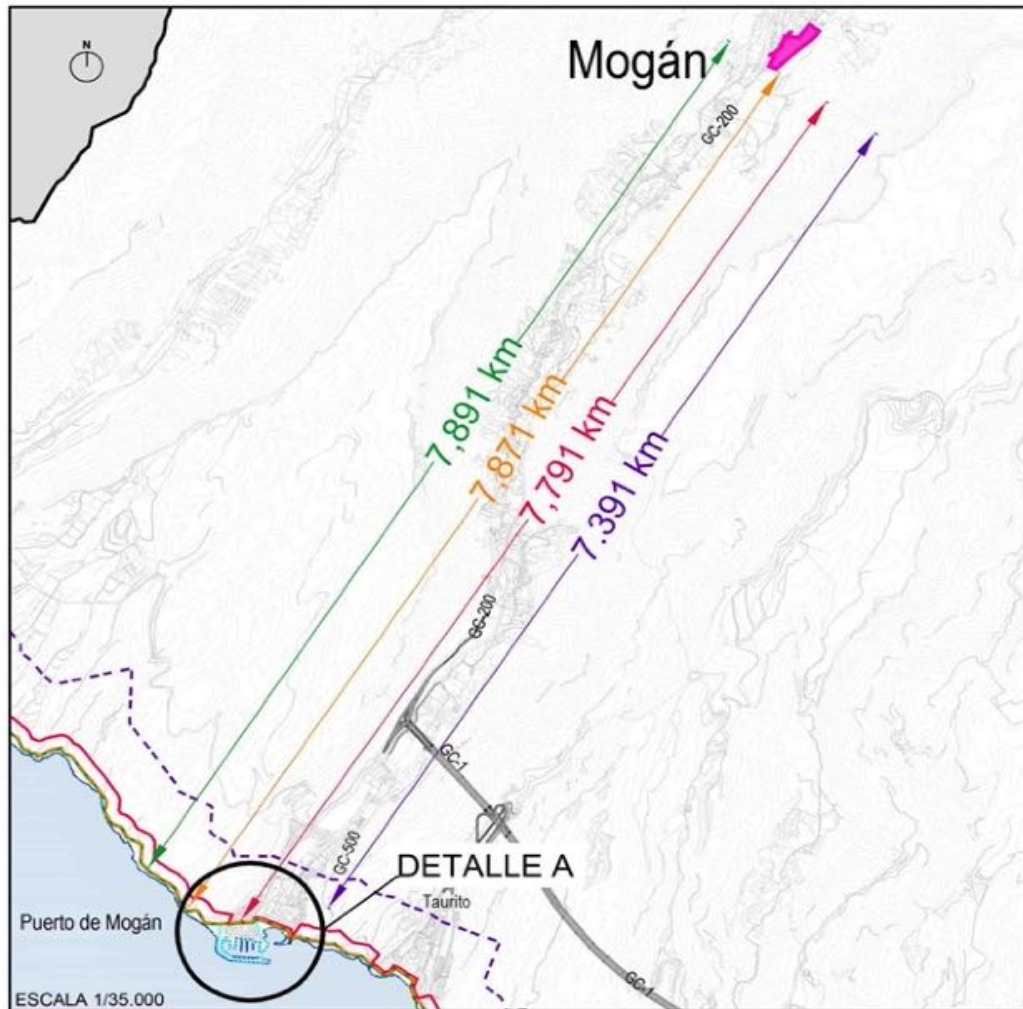
INFORME: MODIFICACIÓN MENOR DE LAS NNSS DE MOGÁN Prolongación sur calle Drago de Mogán casco, hasta su entronque con la avenida de La Constitución		FECHA: Febrero 2021
PLANO: PLANEAMIENTO VIGENTE. Ordenación Pormenorizada		ESCALA: 1/4000
CONSULTOR: TRAMA INGENIEROS	AUTOR: D. Miguel A. Morales Espino Ingeniero de Carreteras 02/2019	PLANO Nº: 1 04.2
		HOJA:

COPIA AUTÉNTICA que puede ser comprobada mediante el Código Seguro de Verificación en <https://cat.mogan.es:8448/ventanilla/validacionDoc.html>
1006754aa835020a3a907e52a6030a18G



INFORME: MODIFICACIÓN MENOR DE LAS NNSS DE MOGÁN Prolongación sur calle Drago de Mogán casco, hasta su entronque con la avenida de La Constitución		FECHA: Febrero 2021
PLANO: PLANEAMIENTO VIGENTE. Ordenación Pormenorizada		ESCALA: 1/4000
CONSULTOR: TRAMA INGENIEROS	AUTOR: D. Miguel A. Morales Espino Ingeniero de Carreteras, S.L.	PLANO Nº: 1 04.3
		HOJA:

COPIA AUTÉNTICA que puede ser comprobada mediante el Código Seguro de Verificación en <https://cat.mogan.es:8448/ventanilla/validacionDocumento.do?codigoVerificacion=1006754aa935020a3a907e52a6030a18G>



ESCALA 1/35.000

LEYENDA

Delimitaciones

- Ámbito de la modificación menor

Costas

- Dominio público marítimo terrestre
- Servidumbre de tránsito
- Servidumbre de protección

- Zona de influencia
- Ribera

Sistema de coordenadas:

- REGCANBS UTM Zone 28N
- Datum: Red Geodesica de Canarias 1995
- Unidades: Metros

Ortofoto base:

- Vuelo fotogramétrico con dron resolución ± 3 cm, fecha: 15/01/2020, completado con ortofotos de GRAFCAN año 2016
- Camera model FC6310R (8.8mm); Resol: 5472 x 3648; Focal Length 8.8 mm; Pixel Size 2.41x2.41 µm
- BoM Civil Engineers / Servicio WMS de IDFCanarias



INFORME: MODIFICACIÓN MENOR DE LAS NNSS DE MOGÁN
Prolongación sur calle Drago de Mogán casco, hasta su entronque con la avenida de La Constitución

PLANO: Afección de la propuesta en la normativa de Costas

CONSULTOR: TRAMA INGENIEROS

AUTOR: D. Miguel A. Morales Espino
Ingeniero de Canarias I.C. nº 19

FECHA: Febrero 2021

ESCALA: VARIAS

PLANO Nº: 105

HOJA:

Ayuntamiento de Mogán